

Date : 15/03/2023

Document : 1.01

Subject : **BULLETIN N°1**

Time : 19h00

N° of pages/ N° de páginas: 17

As previously communicated in Communication n°1, please note the following changes in the road book:

Tal y como se comunicó en la Comunicación n°1, por favor, tened en cuenta los cambios siguientes en el road book:



Etapa - Leg	Sección - Section	Sector	Dist.	Tiempo - Time	Media - Average	Pg.
1	2	10	48,070	1h00'	48,07	55
SS4 Salions-Sant Grau				Regrouping IN		

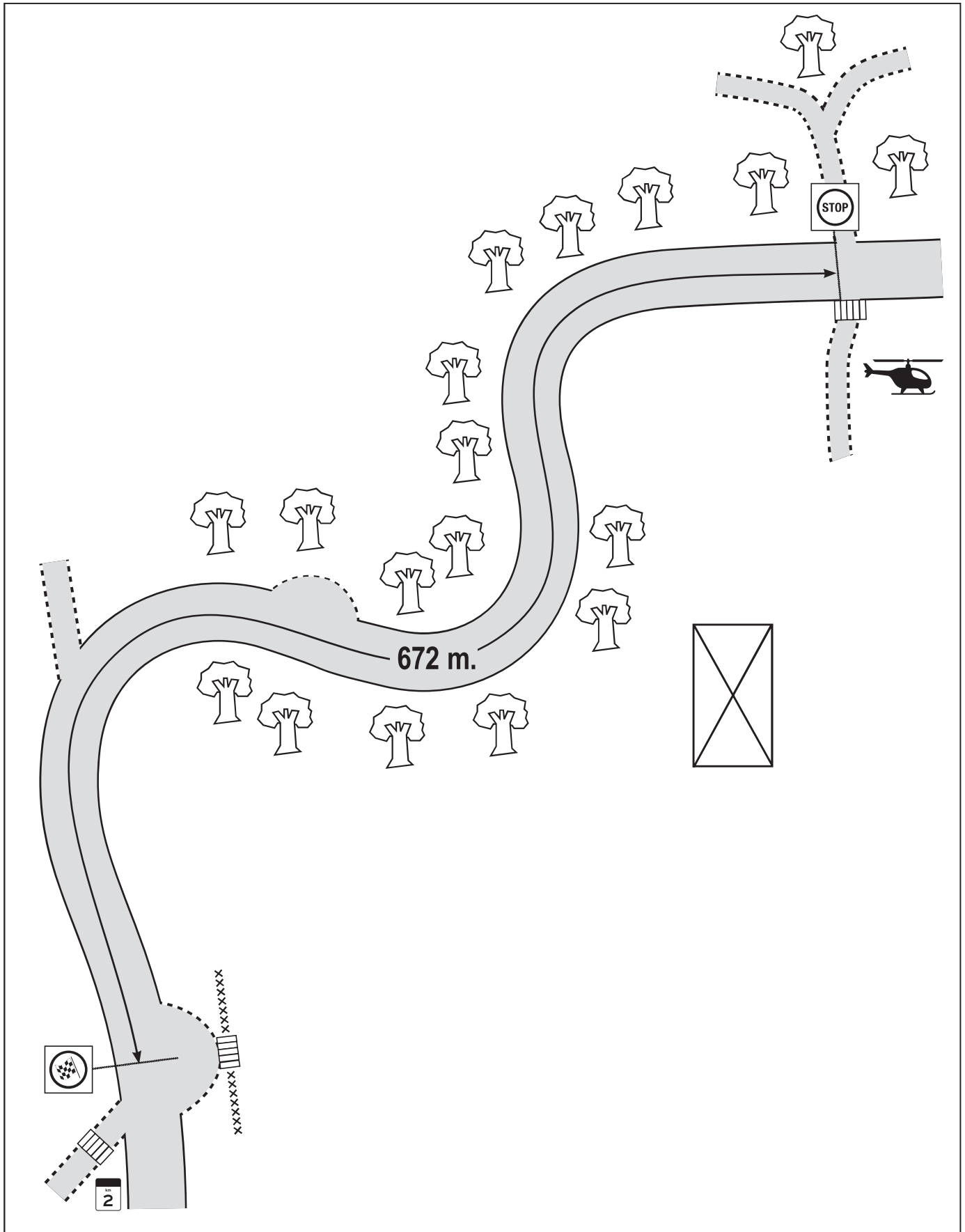
Fotos llegada · *Finish photos*



Etapa · Leg	Sección · Section	Sector	Dist.	Tiempo · Time	Media · Average	Pg.
1	2	10	48,070	1h00'	48,07	56

SS4 Salions-Sant Grau Regrouping IN

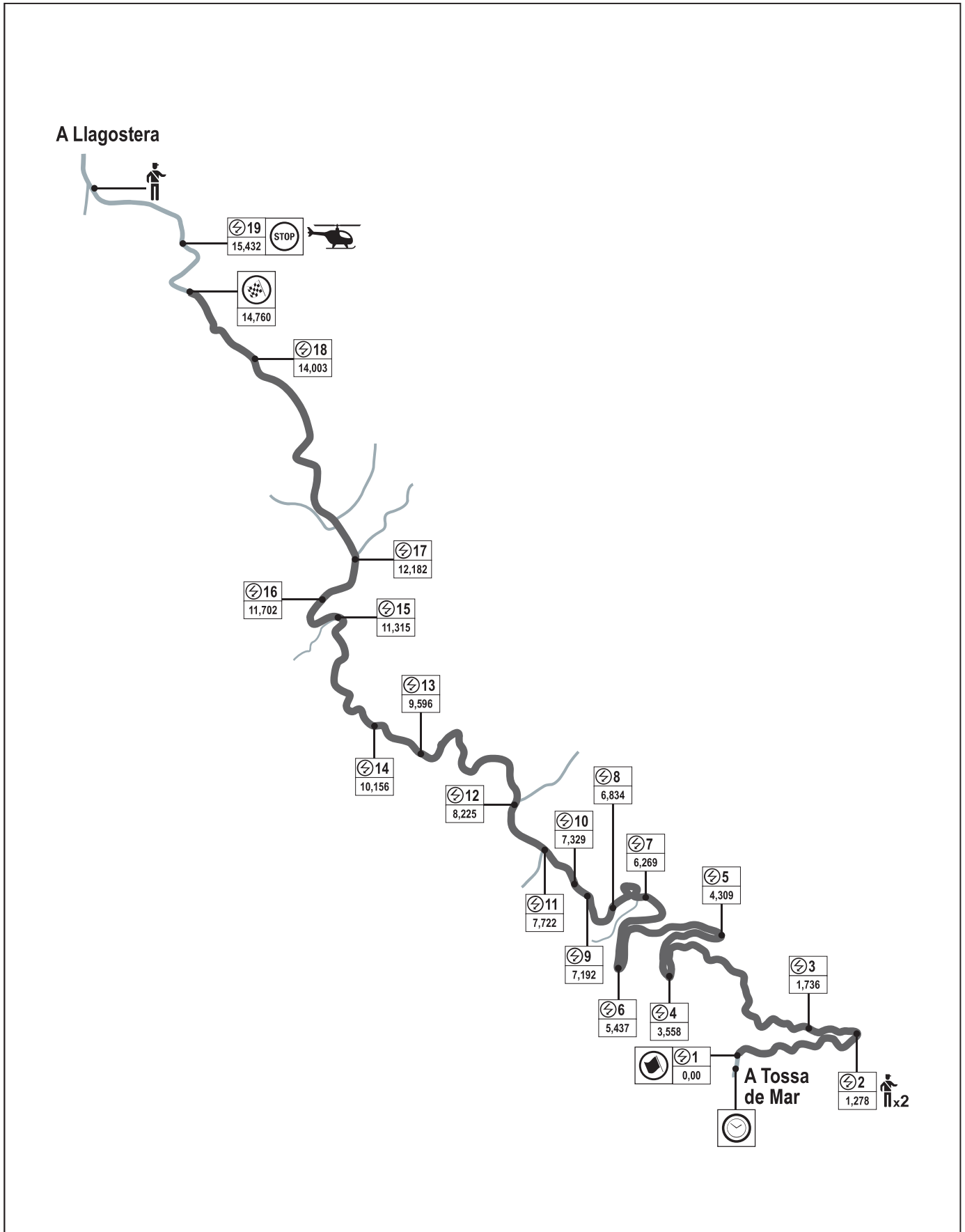
Esquema llegada · *Finish sketch*



Etapa · Leg	Sección · Section	Sector	Dist.	Tiempo · Time	Media · Average	Pg.
1	2	10	48,070	1h00'	48,07	57

SS4 Salions-Sant Grau Regrouping IN

Mapa · Map



SS4 Salions-Sant Grau Regrouping IN

Total	Km Parcial · Partial	Dirección · Direction	Info.	Km Regr.
0,000	0,000		<p>Gi 682</p> <p>SS4</p> <p>N 41° 44 919 E 2° 57 424</p> <p>⚡ 1</p> <p>Mov Vod Ora</p>	48,070
1,278	1,278		<p>GIP 6821</p> <p>Ermita de St. Grau</p> <p>5</p> <p>N 41° 45 055 E 2° 58 025</p> <p>⚡ 2</p>	46,792
1,736	0,458		<p>GIP 6821</p> <p>ATENCIÓ 1,5 m</p> <p>GiP 6821 km 15</p> <p>N 41° 45 085 E 2° 57 769</p> <p>⚡ 3</p>	46,334
2,701	0,965		<p>GIP 6821</p> <p>GiP 6821 km 14</p>	45,369
3,558	0,857		<p>GIP 6821</p> <p>N 41° 45 301 E 2° 57 016</p> <p>⚡ 4</p>	44,512

SS4 Salions-Sant Grau **Regrouping IN**

Total	Km Parcial · Partial	Dirección · Direction	Info.	Km Regr.
4,309	0,751	<div style="text-align: right;">6</div> <div style="text-align: right;">10,763</div>	GiP 6821 N 41° 45 471 ⚡ 5 E 2° 57 332	43,761
5,437	1,128	<div style="text-align: right;">7</div> <div style="text-align: right;">9,635</div>	GiP 6821 N 41° 45 345 ⚡ 6 E 2° 56 763	42,633
6,269	0,832	<div style="text-align: right;">8</div> <div style="text-align: right;">8,803</div>	GiP 6821 <div style="border: 1px solid black; padding: 5px; width: fit-content; margin: 0 auto;">Sant Grau d'Ardenyà</div> N 41° 45 584 ⚡ 7 E 2° 56 878	41,801
6,834	0,565	<div style="text-align: right;">9</div> <div style="text-align: right;">8,238</div>	GiP 6821 N 41° 45 553 ⚡ 8 E 2° 56 725	41,236
7,192	0,358	<div style="text-align: right;">10</div> <div style="text-align: right;">7,880</div>	GiP 6821 N 41° 45 607 ⚡ 9 E 2° 56 610	40,878

Total	Km Parcial · Partial	Dirección · Direction	Info.	Km Regr.
7,329	0,137	<div style="text-align: right;">11</div>	GiP 6821 N 41° 45 650 E 2° 56 525 ⚡ 10	40,741
7,722	0,393	<div style="text-align: right;">12</div>	GiP 6821 N 41° 45 787 E 2° 56 364 ⚡ 11	40,348
8,225	0,503	<div style="text-align: right;">13</div>	GiP 6821 N 41° 45 985 E 2° 56 213 ⚡ 12	39,845
9,596	1,371	<div style="text-align: right;">14</div>	GiP 6821 N 41° 46 168 E 2° 55 744 ⚡ 13	38,474
10,156	0,560	<div style="text-align: right;">15</div>	GiP 6821 N 41° 46 301 E 2° 55 429 ⚡ 14	37,914

Total	Km Parcial · Partial	Dirección · Direction	Info.	Km Regr.
11,315	1,159		GiP 6821 N 41° 46 732 E 2° 55 235 ⚡ 15	36,755
11,702	0,387		GiP 6821 N 41° 46 797 E 2° 55 166 ⚡ 16	36,368
12,182	0,480		GiP 6821 N 41° 46 986 E 2° 55 344 ⚡ 17	35,888
14,003	1,821		GiP 6821 N 41° 47 776 E 2° 54 812 ⚡ 18	34,067
14,760	0,757		 SS4-SS7 GiP 6821 N 41° 48 062 E 2° 54 458 	33,310

Total	Km Parcial · Partial	Dirección · Direction	Info.	Km Regr.
15,432	0,672		<p>GiP 6821</p> <p>STOP SS4-SS7</p> <p>N 41° 48 275 E 2° 54 430</p> <p>19</p> <p>Mov Vod Ora</p>	32,638
16,172	0,740		<p>GiP 6821</p> <p>LLAGOSTERA ↑</p>	31,898
16,740	0,568		<p>GiP 6821</p> <p>LLAGOSTERA</p> <p>C-35 Lloret de Mar Direcció AP-7</p>	31,330
16,860	0,120		<p>C 35</p> <p>AP-7 Lloret M.</p>	31,210
22,270	5,410		<p>C 35</p> <p>RADAR 100</p>	25,800

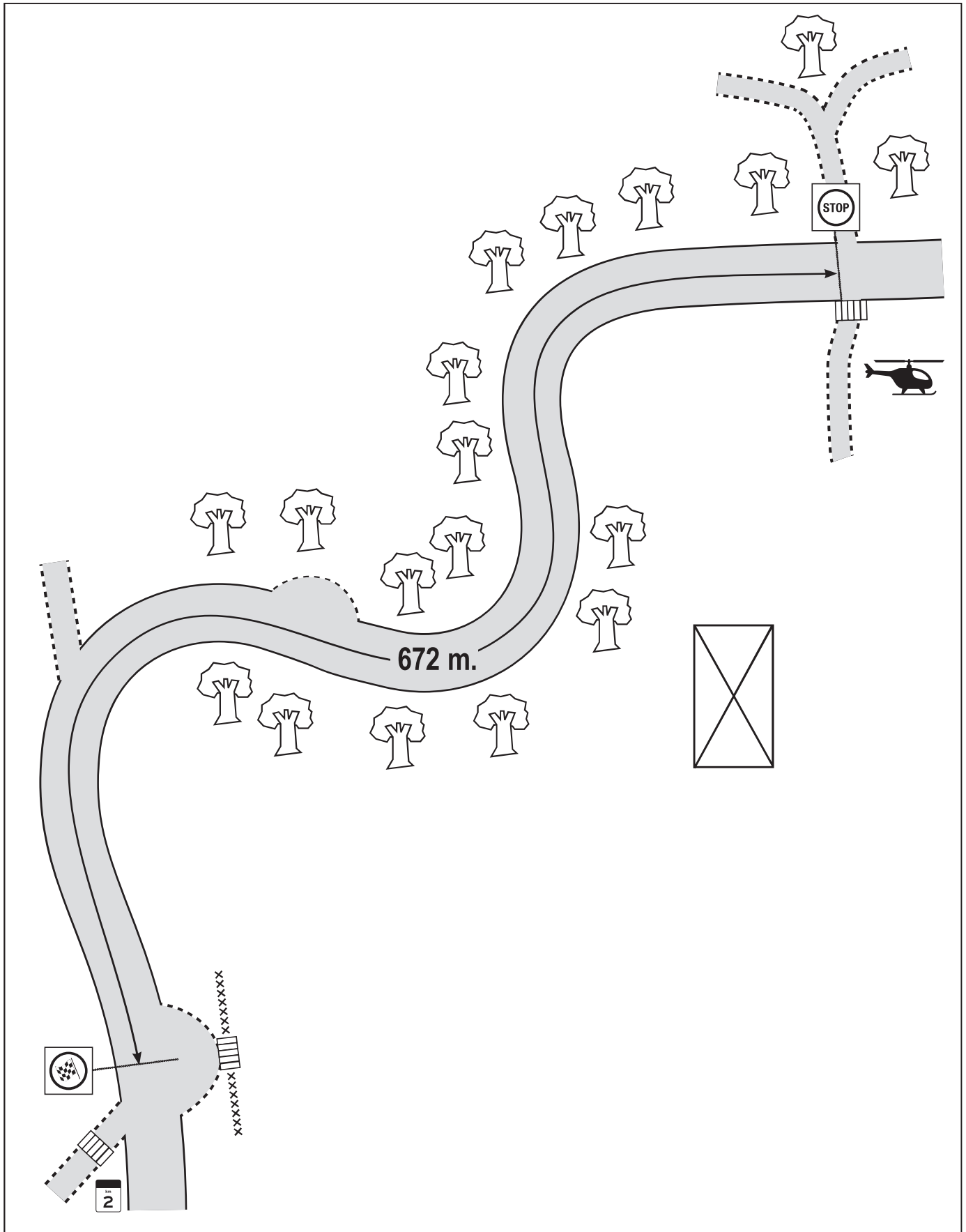
Etapa · Leg	Sección · Section	Sector	Dist.	Tiempo · Time	Media · Average	Pg.
1	3	16	48,345	1h00'	48,35	69
SS7 Salions-Sant Grau				Service D IN		

Fotos Llegada · *Finish photos*



Etapa · Leg	Sección · Section	Sector	Dist.	Tiempo · Time	Media · Average	Pg.
1	3	16	48,345	1h00'	48,35	70
SS7 Salions-Sant Grau				Service D IN		

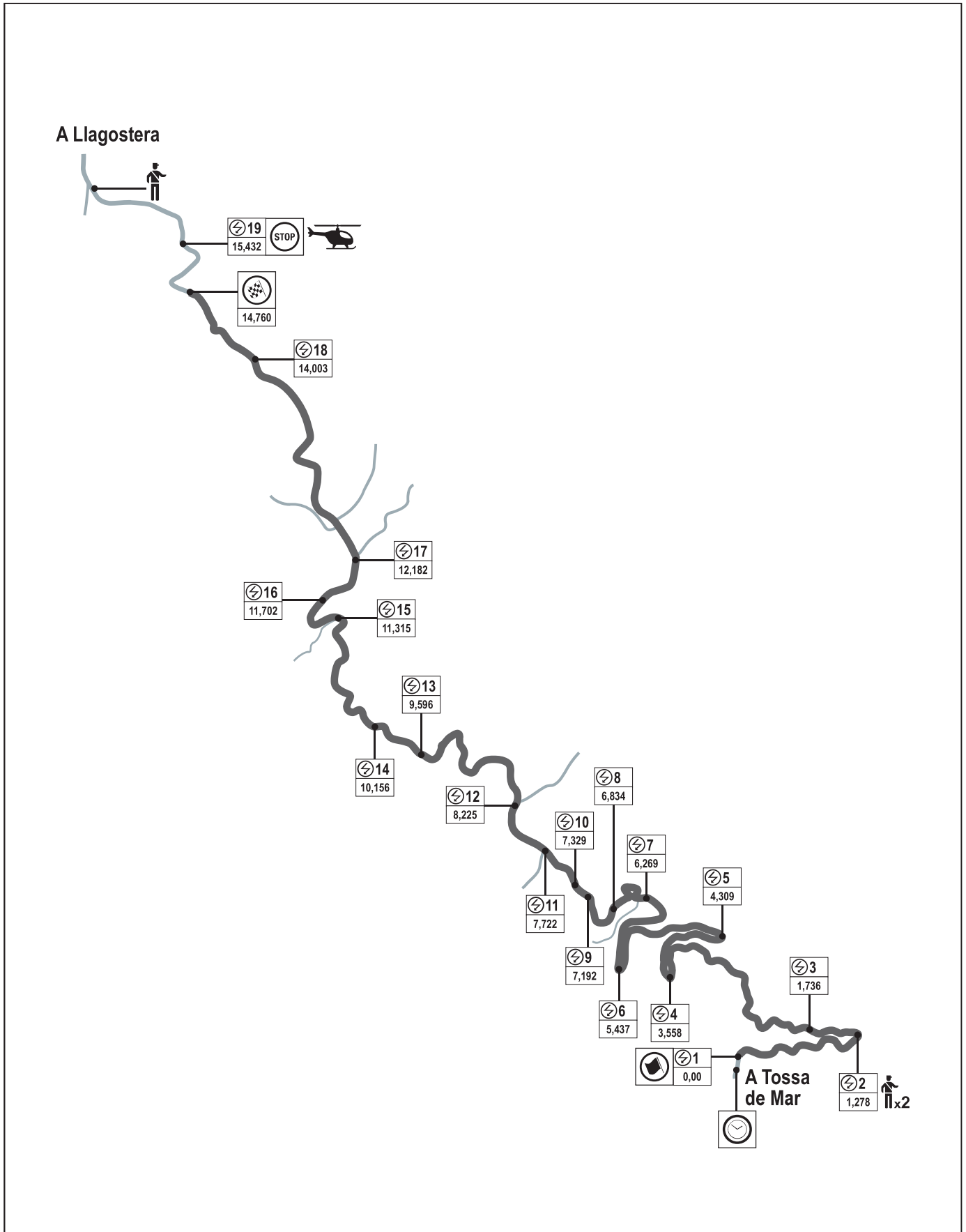
Esquema llegada · *Finish sketch*



Etapa · Leg	Sección · Section	Sector	Dist.	Tiempo · Time	Media · Average	Pg.
1	3	16	48,345	1h00'	48,35	71

SS7 Salions-Sant Grau Service D IN

Mapa · Map



SS7 Salions-Sant Grau Service D IN

Total	Km Parcial · Partial	Dirección · Direction	Info.	Km Regr.
0,000	0,000	<p>1</p> <p>SS7</p>	<p>Gi 682</p> <p>N 41° 44 919 E 2° 57 424</p> <p>1</p> <p>Mov Vod Ora</p>	48,345
1,278	1,278	<p>2</p>	<p>GIP 6821</p> <p>5 Ermita de St. Grau</p> <p>N 41° 45 055 E 2° 58 025</p> <p>2</p>	47,067
1,736	0,458	<p>3</p>	<p>GIP 6821</p> <p>ATENCIÓ 1,5 m</p> <p>GIP 6821 km 15</p> <p>N 41° 45 085 E 2° 57 769</p> <p>3</p>	46,609
2,701	0,965	<p>4</p>	<p>GIP 6821</p> <p>GIP 6821 km 14</p>	45,644
3,558	0,857	<p>5</p>	<p>GIP 6821</p> <p>N 41° 45 301 E 2° 57 016</p> <p>4</p>	44,787

Total	Km Parcial · Partial	Dirección · Direction	Info.	Km Regr.
4,309	0,751	<div style="text-align: right;">6</div> <div style="text-align: right;">10,763</div>	GiP 6821 N 41° 45 471 E 2° 57 332 ⚡ 5	44,036
5,437	1,128	<div style="text-align: right;">7</div> <div style="text-align: right;">9,635</div>	GiP 6821 N 41° 45 345 E 2° 56 763 ⚡ 6	42,908
6,269	0,832	<div style="text-align: right;">8</div> <div style="text-align: right;">8,803</div>	GiP 6821 Sant Grau d'Ardenyà N 41° 45 584 E 2° 56 878 ⚡ 7	42,076
6,834	0,565	<div style="text-align: right;">9</div> <div style="text-align: right;">8,238</div>	GiP 6821 N 41° 45 553 E 2° 56 725 ⚡ 8	41,511
7,192	0,358	<div style="text-align: right;">10</div> <div style="text-align: right;">7,880</div>	GiP 6821 N 41° 45 607 E 2° 56 610 ⚡ 9	41,153

Total	Km Parcial · Partial	Dirección · Direction	Info.	Km Regr.
7,329	0,137	<div style="text-align: right;">11</div>	GiP 6821 N 41° 45 650 E 2° 56 525 ⚡ 10	41,016
7,722	0,393	<div style="text-align: right;">12</div>	GiP 6821 N 41° 45 787 E 2° 56 364 ⚡ 11	40,623
8,225	0,503	<div style="text-align: right;">13</div>	GiP 6821 N 41° 45 985 E 2° 56 213 ⚡ 12	40,120
9,596	1,371	<div style="text-align: right;">14</div>	GiP 6821 N 41° 46 168 E 2° 55 744 ⚡ 13	38,749
10,156	0,560	<div style="text-align: right;">15</div>	GiP 6821 N 41° 46 301 E 2° 55 429 ⚡ 14	38,189

Total	Km Parcial · Partial	Dirección · Direction	Info.	Km Regr.
11,315	1,159		GiP 6821 N 41° 46 732 E 2° 55 235 ⚡ 15	37,030
11,702	0,387		GiP 6821 GiP 6821 km 5 1 Font Bona N 41° 46 797 E 2° 55 166 ⚡ 16	36,643
12,182	0,480		GiP 6821 N 41° 46 986 E 2° 55 344 ⚡ 17	36,163
14,003	1,821		GiP 6821 N 41° 47 776 E 2° 54 812 ⚡ 18	34,342
14,760	0,757		GiP 6821 SS4-SS7 GiP 6821 km 2 N 41° 48 062 E 2° 54 458 Mov Vod Ora	33,585

Total	Km Parcial · Partial	Dirección · Direction	Info.	Km Regr.
15,432	0,672		<p>GiP 6821</p> <p>STOP SS4-SS7</p> <p>N 41° 48 275 E 2° 54 430</p> <p>19</p> <p>Mov Vod Ora</p>	32,913
16,172	0,740		<p>GiP 6821</p> <p>LLAGOSTERA ↑</p>	32,173
16,740	0,568		<p>GiP 6821</p> <p>LLAGOSTERA</p> <p>C-35 Lloret de Mar Direcció AP-7</p>	31,605
16,860	0,120		<p>C 35</p> <p>AP-7 Lloret M.</p>	31,485
22,270	5,410		<p>C 35</p> <p>RADAR 100</p>	26,075

Page 150 Alternative routes / Página 150 Rutas alternativas

SS9-12 Collsaplana			SS10-13 Cladells			Pg. 165
Etapa · Leg 2	Sección · Section 4-5	Sector 23-29	Dist. 26,653	Tiempo · Time 47'	Media · Average 34,02	

Page 164 Alternative routes / Página 164 Rutas alternativas



Etapa · Leg 2	Sección · Section 4-5	Sector 22-28	Dist. 55,289	Tiempo · Time 1h02'	Media · Average 53,51	Pg. 164
SS8-11 Osor			SS9-12 Collsaplana			

Page 165 Alternative routes / Página 165 Rutas alternativas



Etapa · Leg 2	Sección · Section 4-5	Sector 23-29	Dist. 26,653	Tiempo · Time 47'	Media · Average 34,02	Pg. 165
SS9-12 Collsaplana			SS10-13 Cladells			

Page 166 Alternative routes / Página 166 Rutas alternativas



Etapa · Leg 2	Sección · Section 4-5	Sector 23-29	Dist. 26,653	Tiempo · Time 47'	Media · Average 34,02	Pg. 166
SS9-12 Collsaplana			SS10-13 Cladells			

THE CLERK OF THE COURSE
EL DIRECTOR DE CARRERA
Girona 15/03/2023

#RallyMotulCostaBrava www.RallyClassics.org

